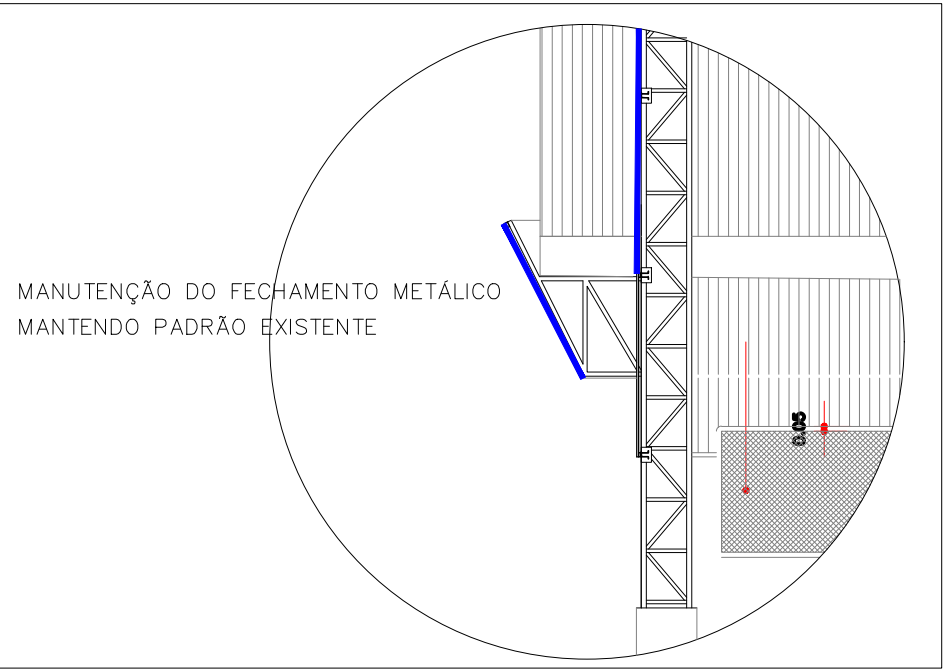
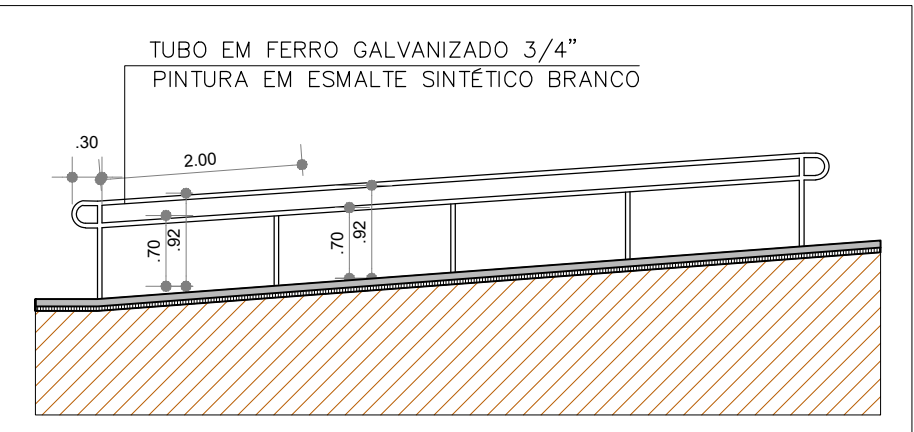









PLANTA DE SITUAÇÃO
ESCALA: 1/200



FECHAMENTO METÁLICO - MANUTENÇÃO
ESCALA: 1/75



DETALHAMENTO CORRIMÃO PRINCIPAL
ESCALA: 1/75

LEGENDA	
	CORRIMÃO METÁLICO A SER COMPLEMENTADO
	MANUTENÇÃO DO ALAMBRADO DOS PORTÕES DE ACESSO
	REDE DE PROTEÇÃO DAS GOLEIRAS
	FECHAMENTO ATRAS DAS GOLEIRAS COM REDE DE PROTEÇÃO A SER EXECUTADO
	TAMPA METÁLICA

**vamos
compartilhar
a cidade**

PREFEITURA

INTERVENÇÕES 7 PRAÇAS: QUADRA PRAÇA ARATIBA BAIRRO BALNEÁRIO DOS PRAZERES

DIREITOS AUTORAIS RESERVADOS. PROIBIDA A REPRODUÇÃO TOTAL OU PARCIAL DESTE DESENHO SEM O EXPRESSO CONSENTIMENTO DO PROPRIETÁRIO

PROJETO DE REQUALIFICAÇÃO DE PRAÇA

PROJETO URBANÍSTICO - PLANTA BAIXA - DETALHES ESCALA: INDICADA	PRANCHA 01/0
--	-----------------

MUNICÍPIO	ESTADO
PELOTAS	RIO GRANDE DO SUL
CEP	

PRÇA ARATIBA		
CÓDIGO DO DESENHO	NÚMERO DA REVISÃO	DATA
	01	10/12/2023

Rua Menna Barreto, 752 - Pelotas/RS
Phone: (53) 33101350 - (53) 33101353
Email: seplag@pelotas.rs.gov.br

EQUIPE TÉCNICA
 ELISE LOPES DUTRA
 ARQUITETA E URBANISTA | CAUURS A46844-4
 JULIANA ROTTA DA CUNHA
 ARQUITETA E URBANISTA | CAUURS A 65378-0

SECRETARIA DE
LIMPEZA E GESTÃO